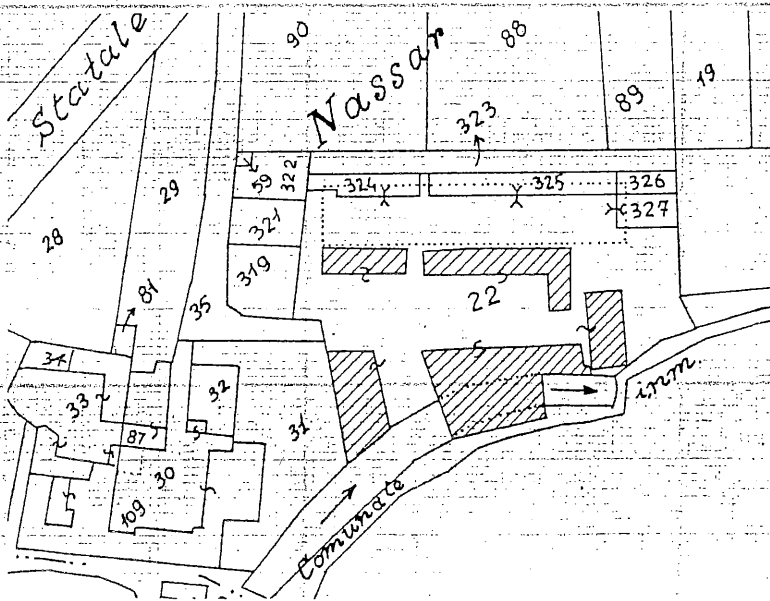





LIRE  
200

Planimetria di u.i.u. in Comune di S.PIETRO IN CARIANO via NASSAR civ. ....

PIANTA PIANO SCANTINATO H.= 2.50



ESTRATTO CATASTALE sc. 1/2000  
Comune di S.PIETRO IN CARIANO  
Foglio n° 18  
Mappale n° 22

ORIENTAMENTO




SCALA DI 1:200

Dichiarazione di N.C.   
Denuncia di variazione

Identificativi catastali  
F. 18  
n. 22 sub. 69

Compilata dal GEOM.  
MARCO BELLE'  
(Titolo, cognome e nome)  
Iscritto all'albo dei GEOMETRI  
della provincia di VERONA n. 2255  
data 06/11/2001 Firma Marco Belle'



RISERVATO ALL'UFFICIO