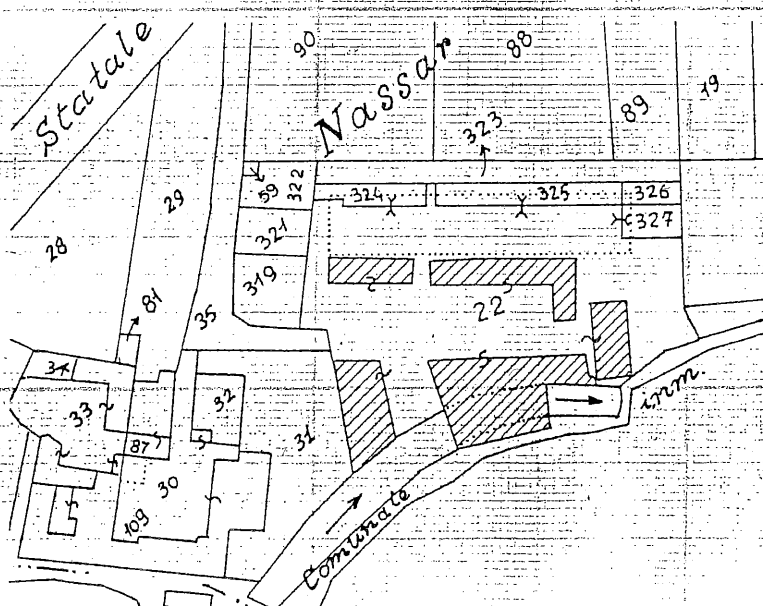
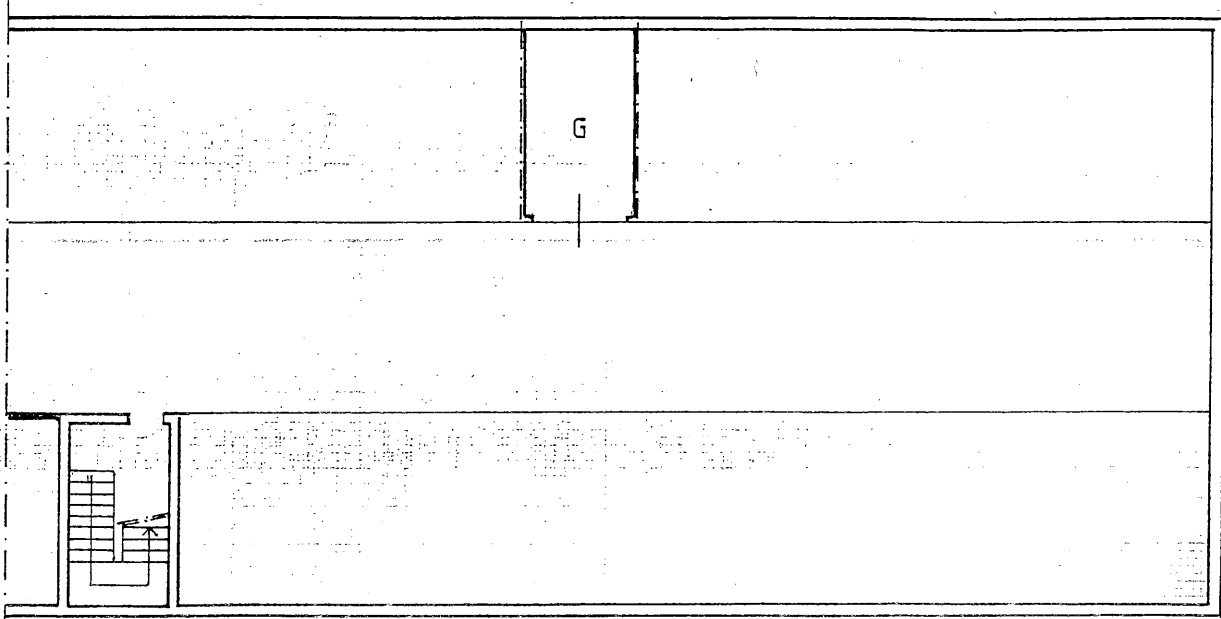




Planimetria di u.i.u. in Comune di S.PIETRO IN CARIANO via NASSAR civ.....

PIANTA PIANO SCANTINATO H.= 2.50



ESTRATTO CATASTALE - sc. 1/2000
Comune di S.PIETRO IN CARIANO
Foglio n.º 18
Mappale n.º 22

ORIENTAMENTO




SCALA DI 1:200

Dichiarazione di N.C.
Denuncia di variazione

Identificativi catastali
F. 18
n. 22 sub. 64

Compilata dal GEOM. MARCO BELLE'
(Titolo, cognome e nome)

Iscritto all'albo de i GEOMETRI
della provincia di VERONA n. 2255
data 06/11/2001 Firma Marco Belle'



RISERVATO ALL'UFFICIO